



SYNDICAT D'AMENAGEMENT DES RIVIERES DU BANDIAT,
DE LA TARDOIRE ET DE LA BONNIEURE

RAPPORT D'ACTIVITÉ

2019

Le Bandiat à Agris



Le Président
Jean-Marcel
Vergnion

Depuis le 1^{er} Janvier 2018, le SYBTB gère le bassin versant de trois rivières (Bandait-Bonnieure-Tardoire) comptant 4 EPCI et 1 Communauté d'Agglomération (Seuil Charente-Périgord – Charente Limousine – Cœur de Charente – Tude Dronne et Grand-Angoulême) pour une population de 35 375 Hab. Le SyBTB a une superficie de 900 Km², 580 km de linéaire de rivières et 120 km de linéaire de rivières en assec sur le Karts en période d'été.

Les services administratifs et techniques effectuent un suivi des dossiers de travaux, d'entretien, d'aménagement des rives et du lit des rivières.

L'eau est un bien commun à tous et avec le changement climatique, de nouvelles méthodes de travail devront, à plus ou moins longue échéance, être étudiées et mises en place.



PRÉSENTATION DU SYNDICAT

900

SURFACE DU BASSIN VERSANT
(en km²)

580

LINÉAIRE DE COURS D'EAU (en km)


120

LINÉAIRE DE COURS D'EAU
temporaire dû au karst (en km)

35 375

POPULATION STATUTAIRE

Territoire de compétence



GOUVERNANCE

37

ÉLUS MEMBRES DU COMITÉ
SYNDICAL

7

MEMBRES DU BUREAU

SERVICES

7

TITULAIRES

8

CONTRACTUELS
DROIT PRIVÉ



Le Président

Jean-Marcel Vergnion



Le Vice-Président

Daniel Dechandon



Le Vice-Président

Michel Martin



DIRECTION

1 ETP



SERVICE ADMINISTRATIF

1,17 ETP



SERVICE TECHNIQUE

4 ETP



RÉGIE DE TRAVAUX

5,35 ETP

COMPÉTENCES ET ACTIONS EN COURS

COMPÉTENCES EXERCÉES



1° L'AMÉNAGEMENT D'UN BASSIN OU D'UNE FRACTION DE BASSIN HYDROGRAPHIQUE



2° L'ENTRETIEN ET L'AMÉNAGEMENT D'UN COURS D'EAU, CANAL, LAC OU PLAN D'EAU, Y COMPRIS LES ACCÈS À CE COURS D'EAU, À CE CANAL, À CE LAC OU À CE PLAN D'EAU

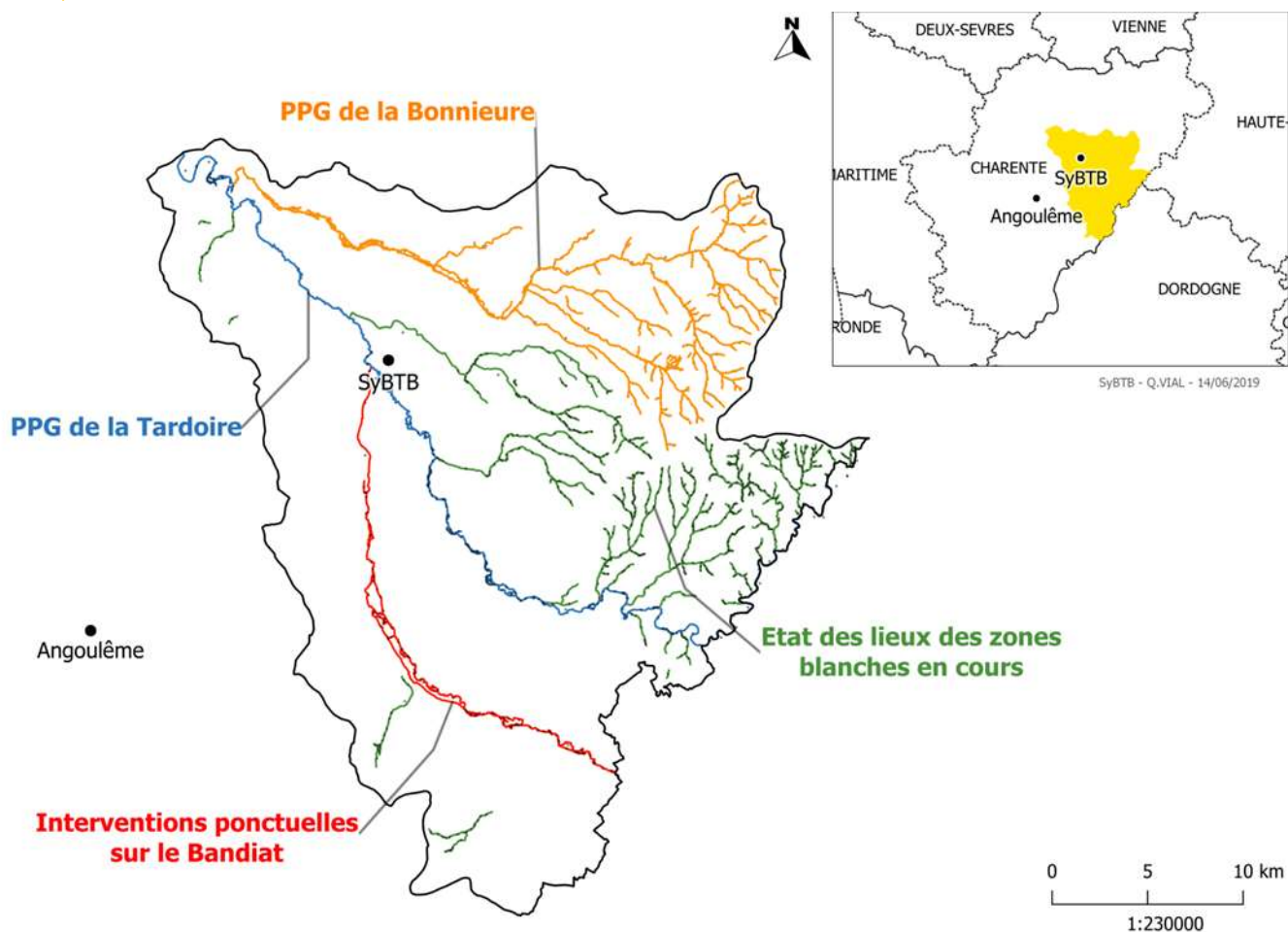


5° LA DÉFENSE CONTRE LES INONDATIONS



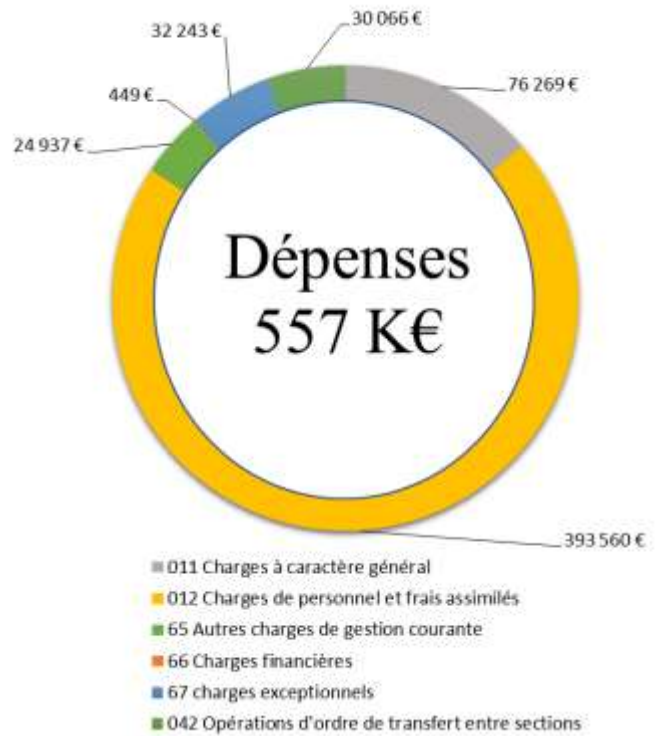
8° LA PROTECTION ET LA RESTAURATION DES SITES, DES ÉCOSYSTÈMES AQUATIQUES ET DES ZONES HUMIDES AINSI QUE DES FORMATIONS BOISÉES RIVERAINES

OUTILS DE PROGRAMMATION EN PLACE

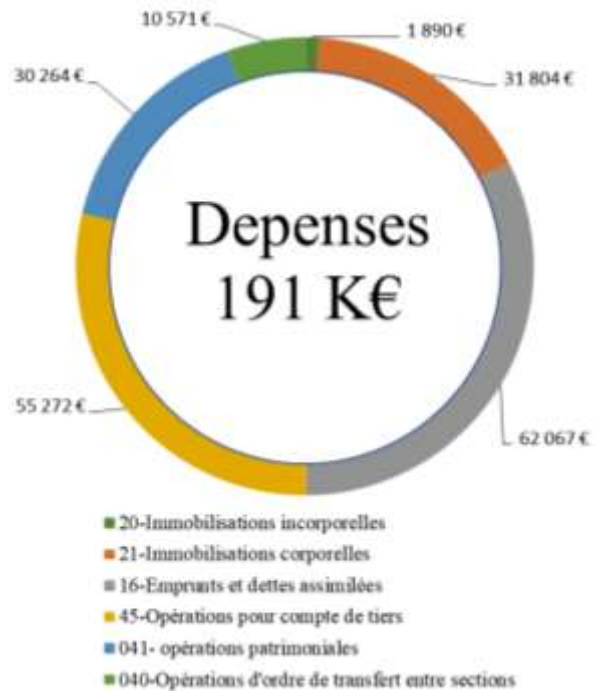


PROGRAMME	DATES	MONTANT (TTC)	ÉTAT D'AVANCEMENT
PPG Tardoire	2014 - 2020	1 096 521 €	85 %
PPG Bonnieure	2016 - 2022	1 194 076 €	50 %

FONCTIONNEMENT



INVESTISSEMENT



BILAN

177 000

RÉSULTAT DE FONCTIONNEMENT DE L'EXERCICE

8 000

RÉSULTAT D'INVESTISSEMENT DE L'EXERCICE

0

RESTES A RÉALISER D'INVESTISSEMENT

-18 000

REPORT N-I FONCTIONNEMENT

-19 000

REPORT N-I INVESTISSEMENT

148 000

REPORT EN FONCTIONNEMENT EXERCICE N+1

0

ENCOURS DE LA DETTE (aucun emprunt)

LES ACTIONS DE L'ANNÉE



Suivi des crues.
Dégagement des pont obstrués.
Suivi de l'évolution des travaux sur la Bonnieure à Genouillac

JANVIER

FÉVRIER

Rédaction des rapports d'activités.
Elaboration du budget/compte administratif.



Reconnaissance en canoë des travaux sur la Tardoire.

MARS

Mise en place de pièges à empreintes sur la Renaudie:
- Vison d'Amérique
- Vison d'Europe

AVRIL



Réunions d'information et visites de terrain à destination des élus du territoire.

MAI

Animation Natura 2000 sur la Tardoire.

JUIN

Pêche électrique d'inventaire sur la Renaudie et la Touille.



Diversification des écoulements en régie sur la Bonnieure:
- Entretien végétation
- Blocs
- Banquettes végétales

JUILLET

AOÛT

Arrachage manuel de la jussie:
- 63 nouveaux foyers
- 7 m³.



Travaux de recharge granulométrique sur la Bonnieure.
- 3^{ème} tranche de travaux (2016-2022).

SEPTEMBRE

Travaux du gouffre de la racine:
- Protection de la route
- Protection de la canalisation d'eau potable.

OCTOBRE

NOVEMBRE

Etat des lieux des zones blanches:
- Ripisylve
- Faciès
- Granulométrie
- Eléments ponctuels
- Ouvrages

DÉCEMBRE

Réalisation et diffusion de l'Editorial du SyBTB.
Demandes de subventions.



LES ACTIONS DE L'ANNÉE

► RECHARGE GRANULOMÉTRIQUE DE LA BONNIEURE

Entre mi-septembre et mi-octobre, l'entreprise Rivolet a poursuivi la mise en place de **matériaux minéraux** dans le lit de la Bonnieure.

Le but étant de **ralentir l'écoulement** de l'eau pour favoriser son stockage, tout en **améliorant la qualité** du milieu et des habitats aquatiques.

L'équipe d'entretien du SyBTB est intervenue sur la végétation avant l'arrivée de l'entreprise, afin d'économiser le coût du traitement de la végétation (abattage, élagage, création d'ouvertures).



► ETAT DES LIEUX DES « ZONES BLANCHES »



Depuis la fin 2018, le syndicat effectue un état des lieux des nouveaux territoires qu'il a en gestion (zones blanches).

En 2019, le technicien de rivière a réalisé l'état des lieux de la **Bellonne** et de ses affluents, de la **Ligonne** et de ses affluents et a démarré l'état des lieux de la **Renaudie**.

80 km de cours d'eau ont ainsi pu être étudiés, soit environ **50%** des zones blanches.

► AMÉNAGEMENT DE GOUFFRE

Le gouffre de la Racine à St-Projet-St-Constant a été enroché afin de **protéger la route et la canalisation d'eau potable**.

La SAUR est intervenue pour renforcer les berges et soutenir la canalisation. Le SyBTB a dû s'adapter aux travaux déjà effectués côté route par la SAUR pour finir de consolider la zone. Le gouffre a donc été retravaillé par l'entreprise DUBOIS de Chazelles.



► DIVERSIFICATION DES ÉCOULEMENTS



Au lieu-dit « Chez Pelade » sur la commune de Les Pins, l'équipe du syndicat a réalisé **l'entretien de la végétation**, mis en place des **blocs** et créé des **banquettes végétales**.

Les banquettes végétales sont réalisées à l'aide des végétaux issus de l'entretien, que l'on fixe en berge avec des piquets en bois et de fils de fer.

Ces travaux ont pour but de diversifier les écoulements, améliorer la capacité auto-épuratrice de l'eau et de créer des habitats.